



NATURA 2000

JUILLET 2024



©Toinedumorvan

- ZOOM SUR LES COMITÉS DE PILOTAGE
- DES NOUVELLES DES MAEC
- PROJET EXTENSION NATURA 2000
- ETUDE DES POPULATIONS SONNEUR À VENTRE JAUNE
- LA TRAME TURQUOISE
- LES RENDEZ-VOUS NATURA



Patrick GEORGE, Président du Site « Milieux humides, forêts, pelouses et habitats à chauves-souris du Morvan »

ÉDITO

Après une année 2023 intense, avec des bouleversements au sein de l'équipe technique et des projets majeurs, 2024 s'annonce tout aussi productive et charnière.

Les mesures agro-environnementales et climatiques, réussite collective avec l'engagement de plus de 400 agriculteurs pour la biodiversité, se poursuivent avec quelques nouveaux dossiers en 2024 ainsi que le lancement des journées de formations pour permettre aux agriculteurs d'être opérationnels sur ce dispositif et d'acquérir des connaissances botaniques et écologiques sur leur parcelles.

Le partage des connaissances a toujours été un axe de travail fort, au travers des animations grand public, des expositions à disposition et des lettres d'informations. Prendre conscience de la grande biodiversité de notre territoire est la 1^{ère} étape pour le préserver.

Enfin, le projet d'extension du site Natura 2000 devrait voir son aboutissement en cette fin d'année 2024 après plus de 3 années de travail technique sur le territoire auprès des élus et des représentants des acteurs locaux. Malgré un contexte difficile et parfois clivant, l'équipe Natura 2000 a su maintenir un dialogue et une présence sur le terrain, faisant preuve de transparence et d'écoute. Nous pouvons espérer une issue positive et une adhésion à la politique Natura 2000, un outil sûrement sous-mobilisé mais bénéfique pour le territoire.



ZOOM sur les Comités de pilotage Natura 2000

Les 22 et 23 mai 2024 se sont tenus les 2 Copils des sites Natura 2000 « **Bocage, forêts et milieux humides du Sud Morvan** » et « **Milieux humides, forêts, pelouses et habitats à chauves-souris du Morvan** » gérés par le Parc du Morvan.

Le rôle du Comité de Pilotage

Le Copil ou comité de pilotage, est l'instance de concertation et de validation du site Natura 2000. Il a son mot à dire sur les projets et les actions prévisionnelles de l'année et émet des avis sur ces derniers.

Le Copil est composé de représentants des collectivités (*mairies, conseils départementaux et régionaux...*), des services de l'État (*Direction régionale de l'environnement, de l'aménagement et du logement, Direction départementale des territoires...*), des associations (*propriétaires agricoles et sylvicoles et représentations syndicales, chasse, association de protection de la nature...*) et des autres acteurs du site (*Office français de la biodiversité, chambres d'agriculture, agences de l'eau, offices de tourisme...*). Il est présidé par un élu local. Les élus notamment jouent un rôle très important de transmission et d'informations auprès de leurs citoyens.

Cette année, les élus des Copil ont choisi de renouveler pour 2 ans le PNR du Morvan comme structure animatrice et les deux Présidents sortants. Pour le Copil sur site « **Bocage, forêts et milieux humides du Sud Morvan** » le Président est Olivier Faure, élu de la commune de Luzy (Nièvre) et pour le site « **Milieux humides, forêts, pelouses et habitats à chauves-souris du Morvan** », Patrick George, élu à la mairie de Pierre-Perthuis (Yonne).

L'équipe présente le bilan de l'animation de l'année écoulée des sites (volets agricole et forestier, animation, communication...) et le budget, puis présente le programme d'actions prévisionnel pour l'année à venir. Tout au long de la présentation, des questions sont les bienvenues pour éclaircir les échanges et répondre aux interrogations de chacun.

Cette année, une part importante a été consacrée aux Mesures Agro-Environnementales et Climatiques, pour rappeler les actions menées notamment par l'équipe Natura 2000 et le PNR du Morvan.

Pour le Copil du site Nord Morvan, une partie a été dédiée au projet d'extension du périmètre des entités, afin de répondre au mieux aux questions des partenaires suite aux groupes de travail et aux questions des élus des communes concernées.



”

**C'EST UN BUDGET DE PLUS
DE 20 000 000 € QUI VA
ÊTRE DISTRIBUÉ AUX
AGRICULTEURS DU MORVAN**

“

Au total, c'est un budget de plus de 20 000 000 € qui va être distribué aux agriculteurs et agricultrices du Morvan.

Les agriculteurs et agricultrices ayant contractualisé des MAEC ont une formation à réaliser dans les deux premières années de contractualisation. Ce printemps, l'équipe Natura 2000, la chargée de mission agro-écologie du Parc du Morvan et les Chambres d'agriculture de la Nièvre, de la Côte d'Or, de l'Yonne et de la Saône et Loire ont donc organisé 6 premières formations qui ont réunis 150 agriculteurs. Ces formations se sont déroulées en deux temps. La matinée se déroulait en salle avec un rappel des cahiers des charges des MAEC, puis un focus sur le rôle et l'entretien des ripisylves, animé par la Chambre d'agriculture et l'animateur du syndicat de bassin versant du secteur concerné. L'après-midi se déroulait sur une parcelle engagée en MAEC avec une formation à la reconnaissance des plantes des prairies.

Ces formations vont se poursuivre à l'automne 2024 et au printemps 2025 afin de permettre à tous les agriculteurs engagés en MAEC de pouvoir l'effectuer dans les délais.

Ce printemps 2024, s'est aussi tenue une nouvelle campagne MAEC. Contrairement à l'année dernière, le budget alloué au territoire était beaucoup plus réduit et en conséquence, un nombre limité d'agriculteurs pouvait avoir accès au dispositif. L'équipe MAEC a ainsi accompagné 13 personnes dans leur démarche de contractualisation.



DES NOUVELLES DES MAEC

Mesures Agro-Environnementales & Climatiques

La campagne des MAEC 2023 a été un franc succès dans le Morvan. Plus de 400 agriculteurs et agricultrices ont choisi d'engager une partie de leurs parcelles de prairie naturelle dans une mesure valorisant leurs pratiques favorables à une grande richesse floristique, ou dans une mesure valorisant l'entretien doux des ripisylves.

”

**PLUS DE 400 AGRICULTEURS &
AGRICULTRICES ONT CHOISI
D'ENGAGER UNE PARTIE DE
LEURS PARCELLES DE PRAIRIE
NATURELLE**

“

PROJET EXTENSION

Projets, Nouvelles mesures et Enjeux

DEPUIS 2013,
NATURA 2000 C'EST :

19

CONTRATS POUR LA FORÊT

400 000 €

D'ACTIONS FINANÇÉES DONT
12 PORTÉES PAR DES COMMUNES

5

CONTRATS POUR PRÉSERVER
LES CHAUVES - SOURIS & LES TOURBIÈRES

10

ANIMATIONS PUBLIQUES PAR AN

100 000 €

DE DOTATION POUR 19 COMMUNES
EN 2022 ET 2023

60

ACCOMPAGNEMENTS DE
PORTEURS DE PROJET PAR AN

En 2021 le COFIL du site « Milieux humides, forêts, pelouses et habitats à chauves-souris du Morvan » a choisi de travailler à la révision du périmètre du site, l'équipe Natura 2000 œuvre de manière rigoureuse pour construire un projet cohérent afin de répondre aux enjeux écologiques du territoire et de faciliter la lisibilité des contours des entités Natura 2000 et la mise en place d'actions.

Une première phase de travail cartographique, accompagnée par des experts naturalistes (LPO, SHNA-OFAB, Conservatoire botanique et la Piloselle et le Pèlerin), a été réalisée pour définir des grands contours et des zones à forts enjeux.

La seconde phase, au travers l'analyse des données, des prospections de terrain, la conduite de plusieurs études et des temps d'information et de concertation, a permis d'affiner le périmètre et d'échanger sur les éventuels blocages et craintes remontant des élus et usagers des territoires afin de les prendre en compte dans la réflexion. Enfin, la troisième phase, dans laquelle nous sommes aujourd'hui, consiste à concerter de manière prioritaire avec les élus des communes puis avec les autres membres du COFIL pour arrêter un périmètre accepté par tous, lever les craintes et les blocages et proposer des futures zones prioritaires ou des actions potentielles.

Ce travail aboutira à l'écriture d'un document rappelant la méthode, les objectifs et le dispositif Natura 2000 ; détaillant les périmètres retenus et les enjeux à l'échelle des communes avec toutes les cartes illustratives. Il est à noter que, dès aujourd'hui, les cartes du périmètre prévisionnel sont disponibles par communes : toute demande de carte à l'échelle communale pourra être honorée et des supports explicatifs mis à disposition au besoin.

PROJET EXTENSION

Projets, Nouvelles mesures et Enjeux

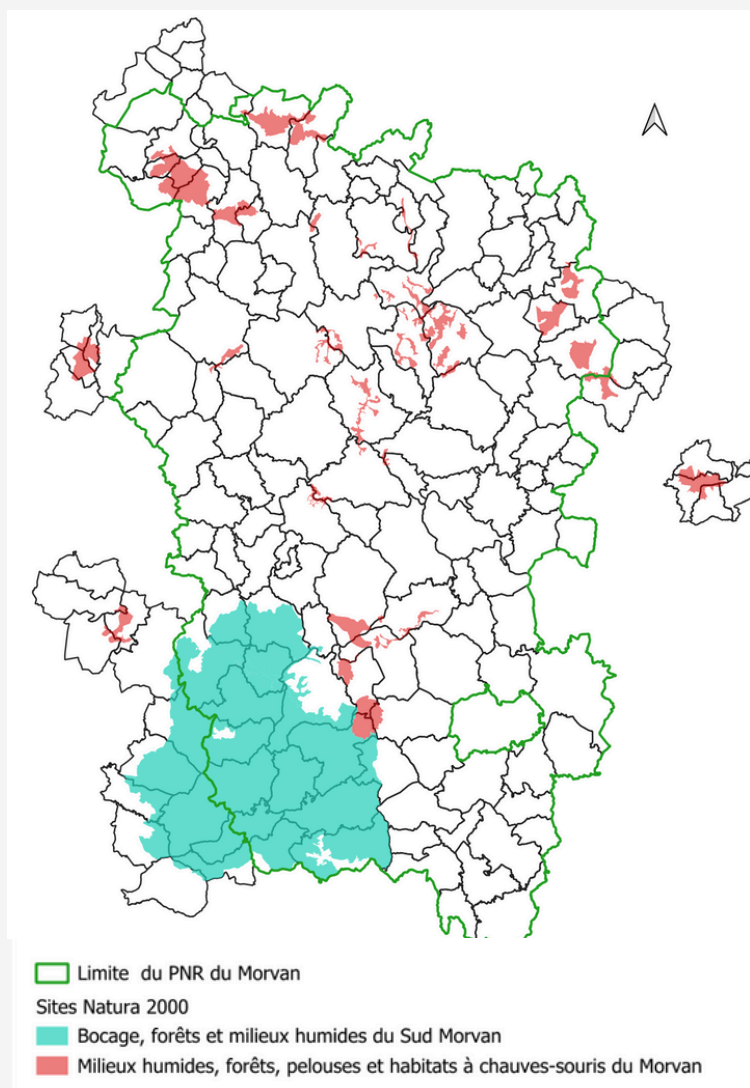
Au total, ce ne sont pas moins de **52 réunions qui se sont tenues** sur l'ensemble du territoire ainsi que **17 rencontres bilatérales**.

Sur les différents secteurs concernés : environ 70 % des communes ont été rencontrées au moins une fois. Ces temps de travail et d'échanges continuent, avec pour objectif de présenter et valider un périmètre négocié au COPIL à la fin de l'année 2024.

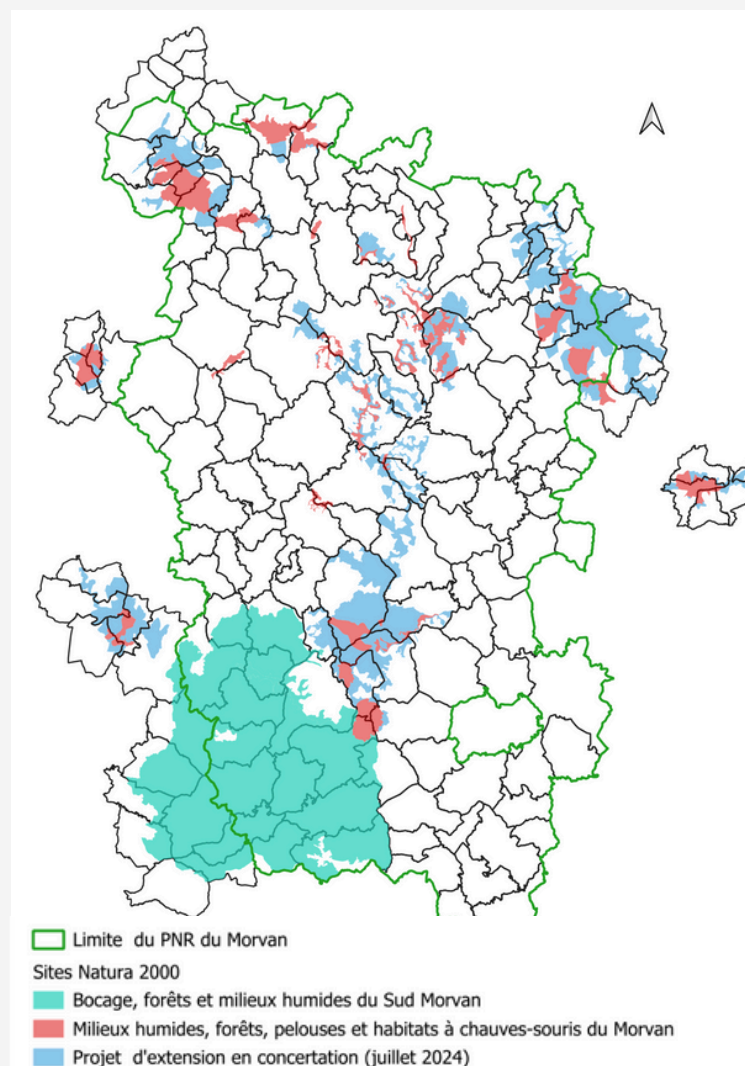
Toutefois, le travail de concertation et les temps d'échanges ne s'arrêteront pas là puisqu'à la suite, la DREAL pilotera une enquête de 4 mois auprès des collectivités afin qu'elles valident définitivement leurs positions.

Évolution cartographique

AUJOURD'HUI



PROJET D'EXTENSION



ÉTUDE DES POPULATIONS SONNEUR À VENTRE JAUNE

Focus espèce & méthodologie

Le printemps/été 2024 est l'occasion de poursuivre une étude scientifique menée sur une espèce emblématique du site Natura 2000 « Bocage, forêts et milieux humides du Sud Morvan » :

le Sonneur à ventre jaune.

Menacé de disparation et classé « vulnérable » dans la Liste Rouge nationale, le Sonneur à ventre jaune (*Bombina variegata*) subit une importante régression de ses effectifs.

Pour rappel, en France, la plupart des espèces d'amphibiens sont menacées, principalement à cause de la disparition des milieux. La pollution des masses d'eau et le réchauffement climatique n'arrangent rien et perturbent grenouilles et crapauds qui sont vulnérables.


Toutefois, la Bourgogne est encore une région phare pour la sauvegarde du Sonneur où d'importantes populations se maintiennent. L'étude « Suivi du Sonneur à ventre jaune » a ainsi plusieurs objectifs :

- Améliorer la connaissance sur le fonctionnement des populations, leur état de conservation,
- Avoir une meilleure visibilité sur les limites régionales de l'aire de répartition de l'espèce,
- Orienter au mieux les actions en faveur de l'espèce en lien avec l'animation territoriale à l'échelle du site Natura 2000.

Ainsi, des sessions d'inventaires ont été réalisés en 2008, 2011 et 2021. L'équipe du Parc du Morvan et la SHNA renouvellent le protocole d'échantillonnage cette année avec 3 passages effectués sur différents secteurs à l'échelle du site. La méthode de suivi retenue se fait sur le principe de l'absence/présence sur 200 mailles de 300m de côté.

Le saviez-vous ?

Les individus observés peuvent être identifiés grâce à leur pattern de coloration ventrale qui est propre à chaque Sonneur. En prenant une photo, on peut reconnaître les individus et savoir s'ils ont déjà été observés les années précédentes. A noter qu'un Sonneur à ventre jaune peut vivre une vingtaine d'années.



Le Sonneur à ventre jaune

Mais quelle est cette espèce ?

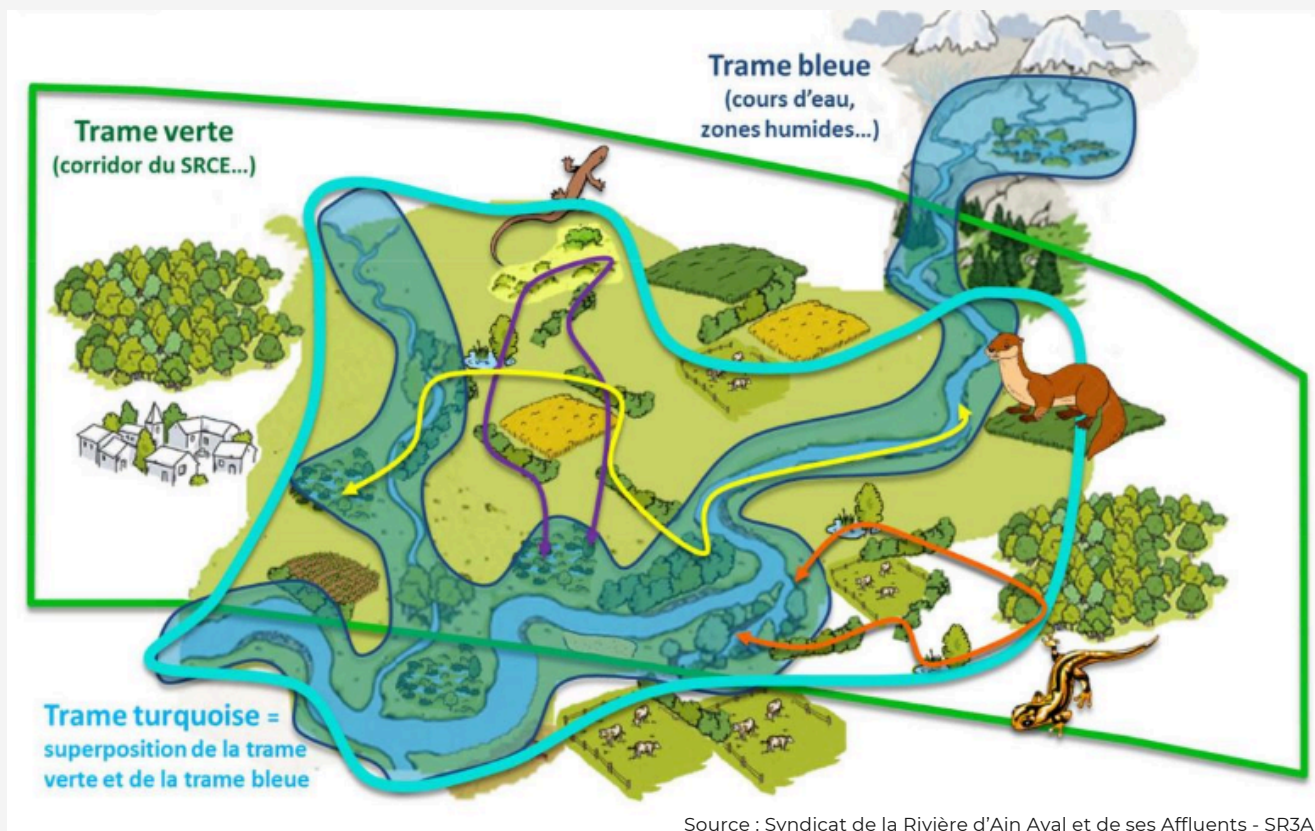
Petit amphibien affilié au milieu bocager, j'apprécie particulièrement les ornières, fossés et zones d'eau stagnante en tout genre.

J'aime me prélasser dans une eau peu profonde, bien ensoleillée. Mon chant se rapproche du bruit d'une sonnerie ou de cloche : très cyclique et caractéristique. Vous ne pouvez pas me confondre avec un de mes confrères anoures !

Dernier petit indice, côté esthétique je suis multicolore avec une face marron couverte de petites verrues sombres et une autre face jaune ponctuée de grandes tâches noires. Je suis.. je suis ... Le Sonneur à ventre jaune !

“ LA TRAME TURQUOISE ”

Quand le bleu et le vert s’allie, une biodiversité exceptionnelle



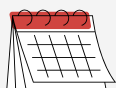
L'importance de la « Trame Turquoise » pour les espèces inféodées aux milieux humides et aquatiques .

Vous avez sûrement déjà entendu parler de la Trame verte et bleue, déclinaison des enjeux de continuités écologiques terrestres et aquatiques dans les politiques publiques, notamment dans le cadre de l'aménagement durable des territoires. Et bien il existe aussi une « Trame Turquoise » !

Mais la trame turquoise, qu'est-ce-que c'est ?

La Trame turquoise est un espace où les trames verte et bleue interagissent. C'est la connexion entre Terre et Eau. Elle se compose ainsi d'espaces naturels, reliés par des infrastructures agroécologiques que sont les mares, les haies et les ripisylves (végétation en bord de cours d'eau). Cette trame est importante dans les milieux aquatiques et humides et notamment pour les amphibiens. Ces derniers ont la particularité d'avoir un cycle de vie entre terre et eau comme le nom de leur classe le souligne. Amphibien vient du grec et est un nom composé : amphi- et -bios. Le premier signifie « double » et le second signifie « vie ». D'abord aquatique, leur organisme s'adapte petit à petit à la vie terrestre lors de leur développement.

L'objectif de cette trame est donc de faciliter le cycle de vie des espèces dans l'eau et hors de l'eau. Des actions peuvent être mises en place afin de favoriser ce principe de continuité écologique dans les milieux à cheval entre trame verte et trame bleue, notamment les mares.



LES RENDEZ-VOUS NATURA 2000 - ÉTÉ 2024

- Dimanche **7 juillet de 14h à 17h** : Sortie Natura 2000 à la **Fête de l'étang à Fontenay près de Vézelay**.
- Mercredi **10 juillet de 9h à 12h** : **Balade Nature "Le long de la Cure"** entre forêt rivulaire et bocage à Pierre-Perthuis. (Départ depuis le parking des deux-ponts, prenez de bonnes chaussures et une paire de jumelles)
- Mercredi **17 juillet de 14h à 17h** : **Balade Nature "A la découverte de la vallée du Cousin"**, le long du chemin bleu à Avallon. (Départ depuis le parking du Cousin le Roche, prenez de bonnes chaussures et une paire de jumelles)
- Samedi **20 juillet 2024 de 10h à 16h** : **Sortie Nature en canoë** au fil de l'eau à Saint-Père
- Mercredi **24 juillet 2024 de 20 à 22h30** : **"Nuit de la chauve-souris"** à Arnay-le-duc
- Jeudi **25 juillet 2024 de 13h45 à 17h** : **Balade Rivière "Au fil de l'eau à Larochemillay"**
- Jeudi **1er août 2024 de 20h à 22h30** : **"Nuit de la chauve-souris"** à Brinay

Pour ces animations, [infos et réservation obligatoire](#) auprès de la Maison du Tourisme du Parc naturel régional du Morvan au **03 86 78 79 57** ou par mail : contact@parcdumorvan.org

L'ÉQUIPE NATURA 2000



Clément Garineaud

Animateur de site
« Milieux humides, forêts, pelouses & habitats à chauves-souris du Morvan »



Camille Guet

Animatrice de site
« Bocage, forêts et milieux humides du Morvan »



Patrice Boulongne

Chargé de mission
Natura 2000
« Expertise Natura 2000 »



Sophie Savre

Assistante administrative
& finances
Natura 2000



Laudine Le Puil

Animatrice de site
« Milieux humides, forêts, pelouses & habitats à chauves-souris du Morvan »

CONTACT

Parc naturel régional du Morvan
Maison du Parc
58230 SAINT BRISSON
Tél. 03 86 78 79 00
biodiversite@parcdumorvan.org



Toutes les actualités et informations sur Natura 2000 dans le Morvan sur :

<http://biodiversitedumorvan.n2000.fr>

Pour en savoir plus :

www.parcdumorvan.org

www.bourgogne.developpement-durable.gouv.fr



Avec le Fonds européen agricole pour le développement rural (FEADER)
L'Europe investit dans les zones rurales.

Financement dans le cadre de la réponse de l'Union à la pandémie de COVID-19.

RÉGION
BOURGOGNE
FRANCHE
COMTÉ